



## Proyecto vulnerabilidad de edificios arqueológico frente a inundaciones (Perú)







**Huaca El Taco**



**Desborde del río – Destrucción Total  
Marzo 1998**



## “Complejo Huaca El Sol y Huaca La Luna”

### “Huaca La Luna”





**“Complejo Huaca El Sol y Huaca La Luna”**

**“Huaca La Luna”**

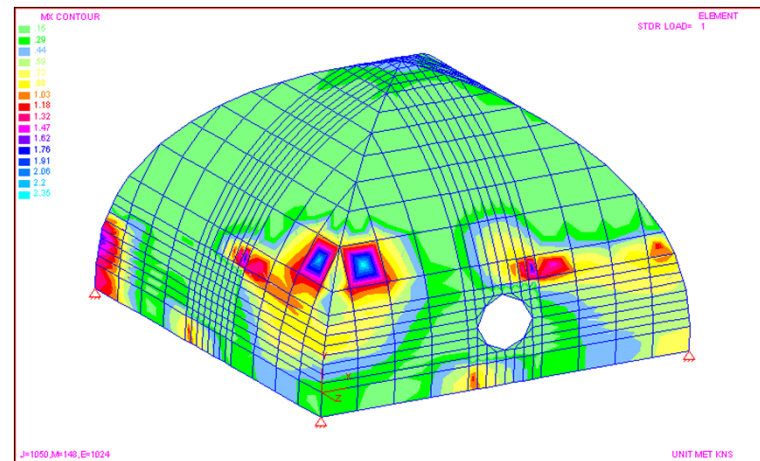




La ubicación de las edificaciones que pueden ser objeto de estudio por el proyecto SADMA se encuentran ubicadas la mayoría en la zona central del país, y en la ciudad de la Habana. Estas en específico están enmarcadas dentro de los Centros Históricos Urbanos que presentan declaratoria de Patrimonio Mundial como los casos de Trinidad, Cinfuegos y La Habana y los de Sancti Spíritus, Santa Clara, Sagua La Grande, Remedios y Camagüey ostentan la condición de Monumento Nacional. La mayoría de estos estos centros históricos cuentan con **edificaciones de los siglos XVII, XVIII y XIX.**

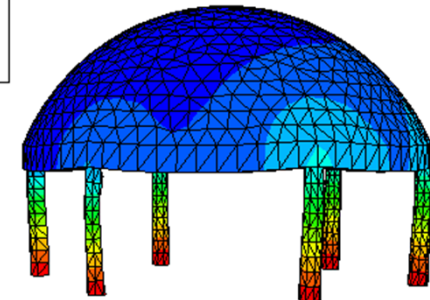
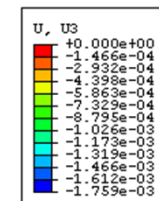


***Yacht Club, Cienfuegos***  
(cúpula con problemas técnicos)





**Palacio Azul, Cienfuegos**  
(cúpula con problemas técnicos)









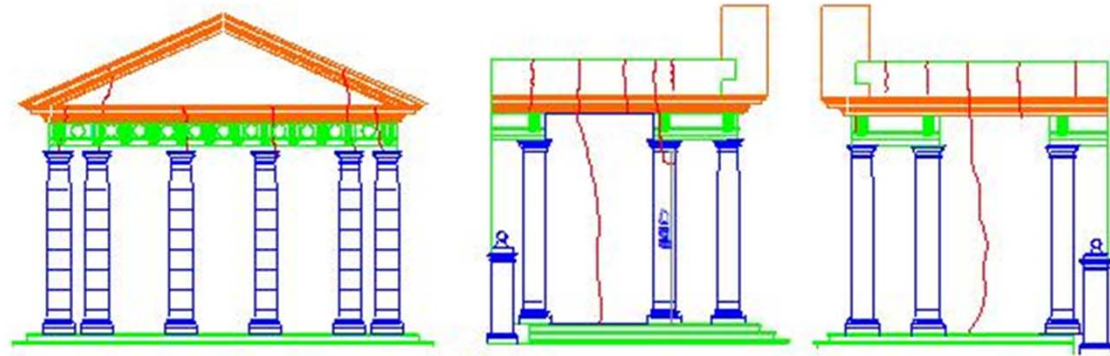


*Palacio de los Capitanes Generales.  
Casco histórico de La Habana*





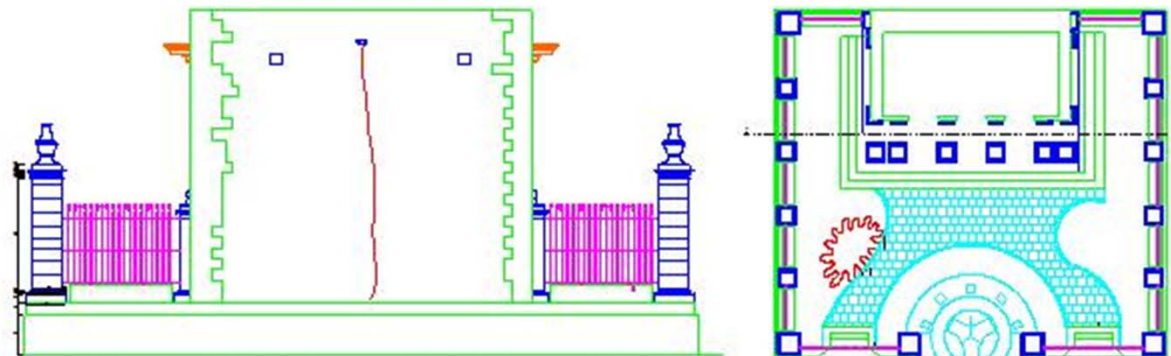
**Templo.**  
**Casco histórico de La Habana**



Vista Frontal

Vista Lateral Izquierda

Vista Lateral Derecha



Vista Posterior

Planta